

DESVIOS E INTERDIÇÕES

MARCHA PARA JESUS

10.08.24 | SÁBADO

Concentração: 12h

Início do deslocamento: 15h

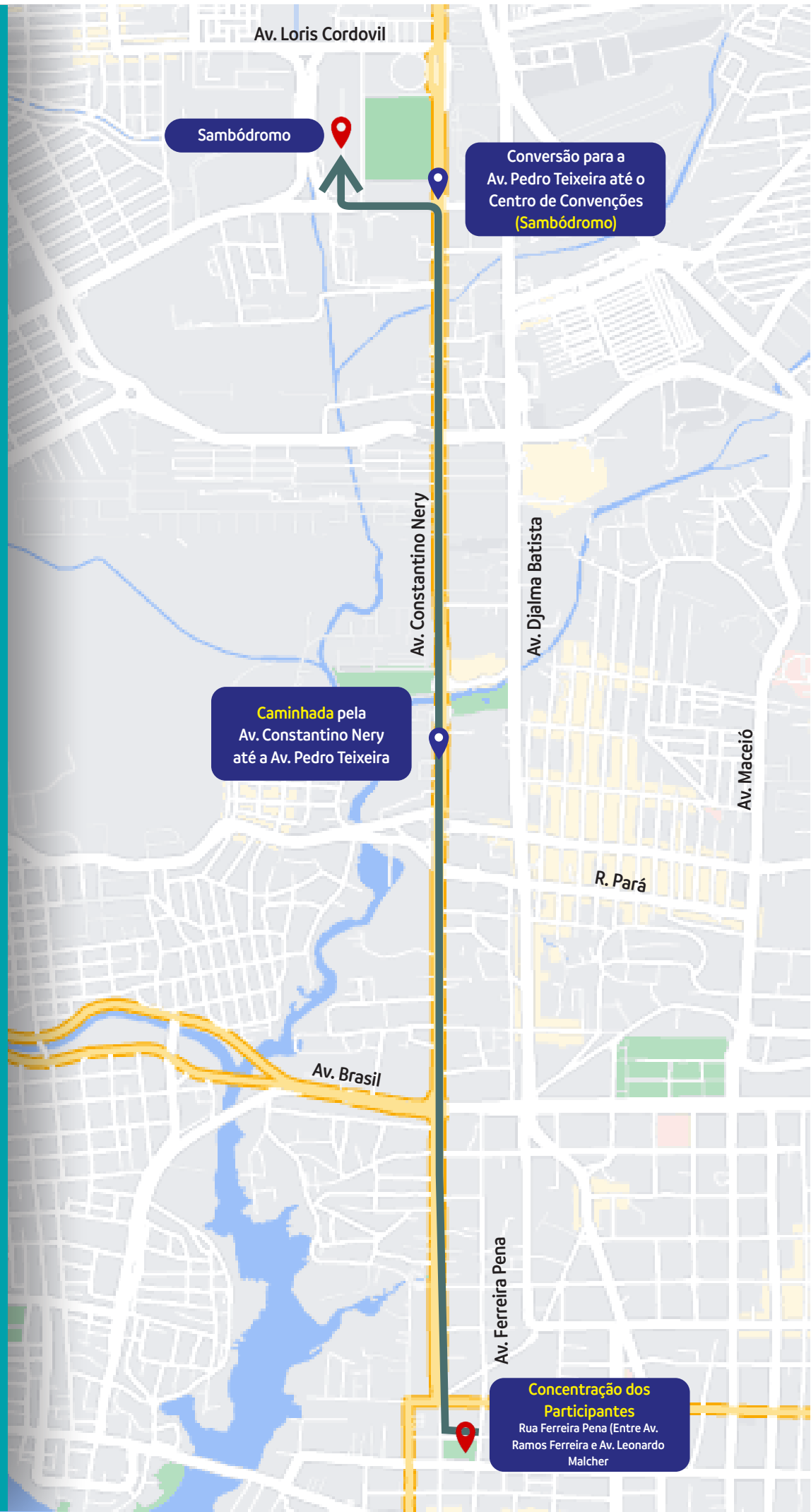
PERCURSO:

Concentração na Praça da Saudade, Av. Símon Bolívar, Av. Constantino Nery, Av. Pedro Teixeira, Sambódromo.

Mobilidade Urbana
IMMU



Prefeitura de
Manaus



TRANSPORTE

PROGRAMAÇÃO

PERCURSO DA MARCHA

Concentração na Praça da Saudade, Rua Simão Bolívar, Av. Epaminondas, Av. Constantino Nery, Av. Pedro Teixeira, Sambódromo.

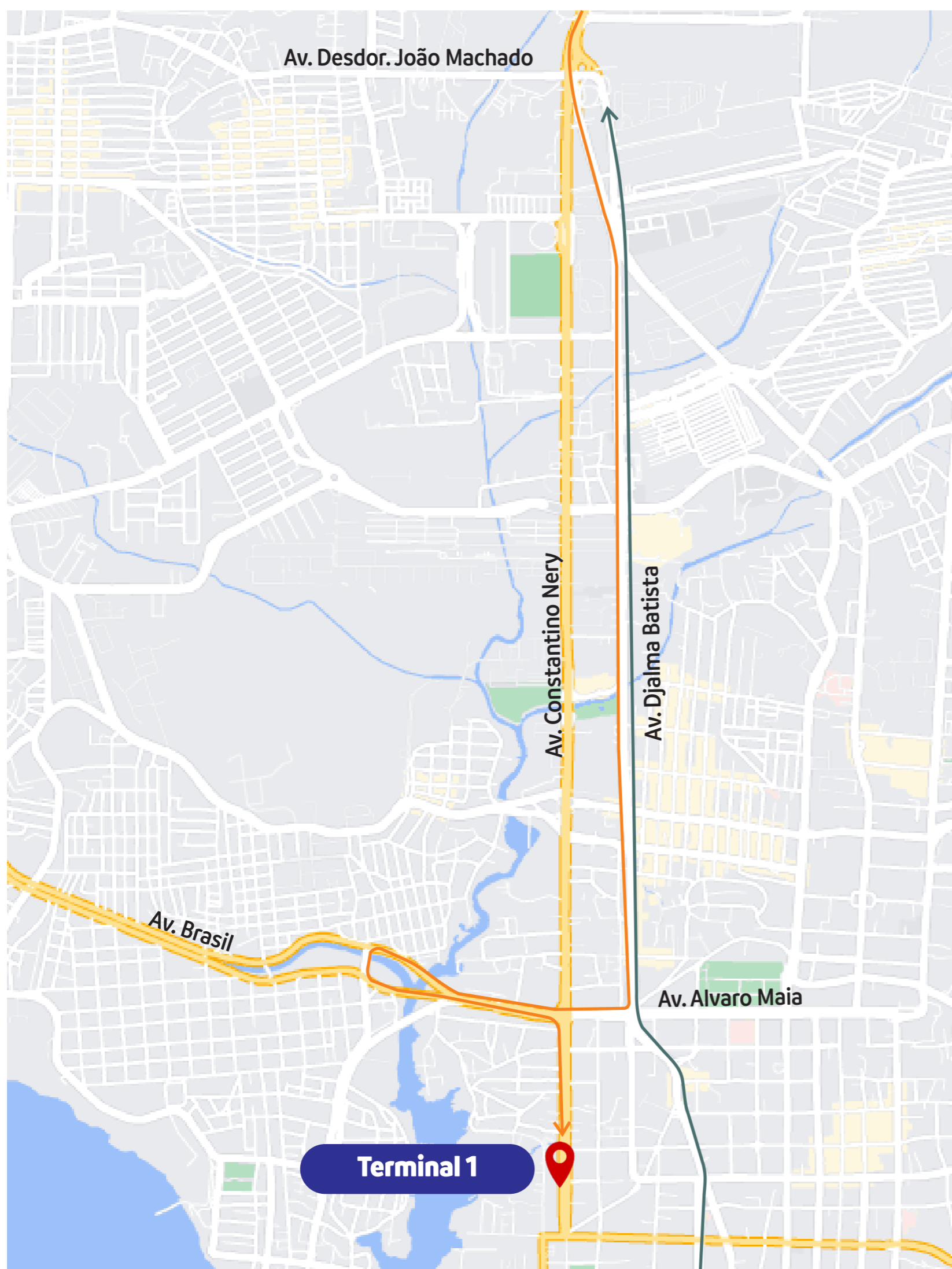
DESVIO TRANSPORTE

Desvios das linhas serão realizadas pela Av. São Jorge e Av. Djalma Batista.

OBSERVAÇÕES:

1. A operação da Estação Arena ficará suspensa de 13h - 19h e a Estação São Jorge de 13h - 19h. As linhas alimentadoras passarão a integrar no T1.
2. A operação do Terminal 1 irá funcionar apenas no sentido bairro/centro de 13h às 19h.
3. As linhas que retornam na Praça da Saudade passarão a operar até o Terminal da Matriz no período de 12h - 16h.





DESVIO DE ITINERÁRIO



INTERDIÇÃO PARA MARCHA PARA JESUS 2024

10.08 - 13h às 19h | SÁBADO

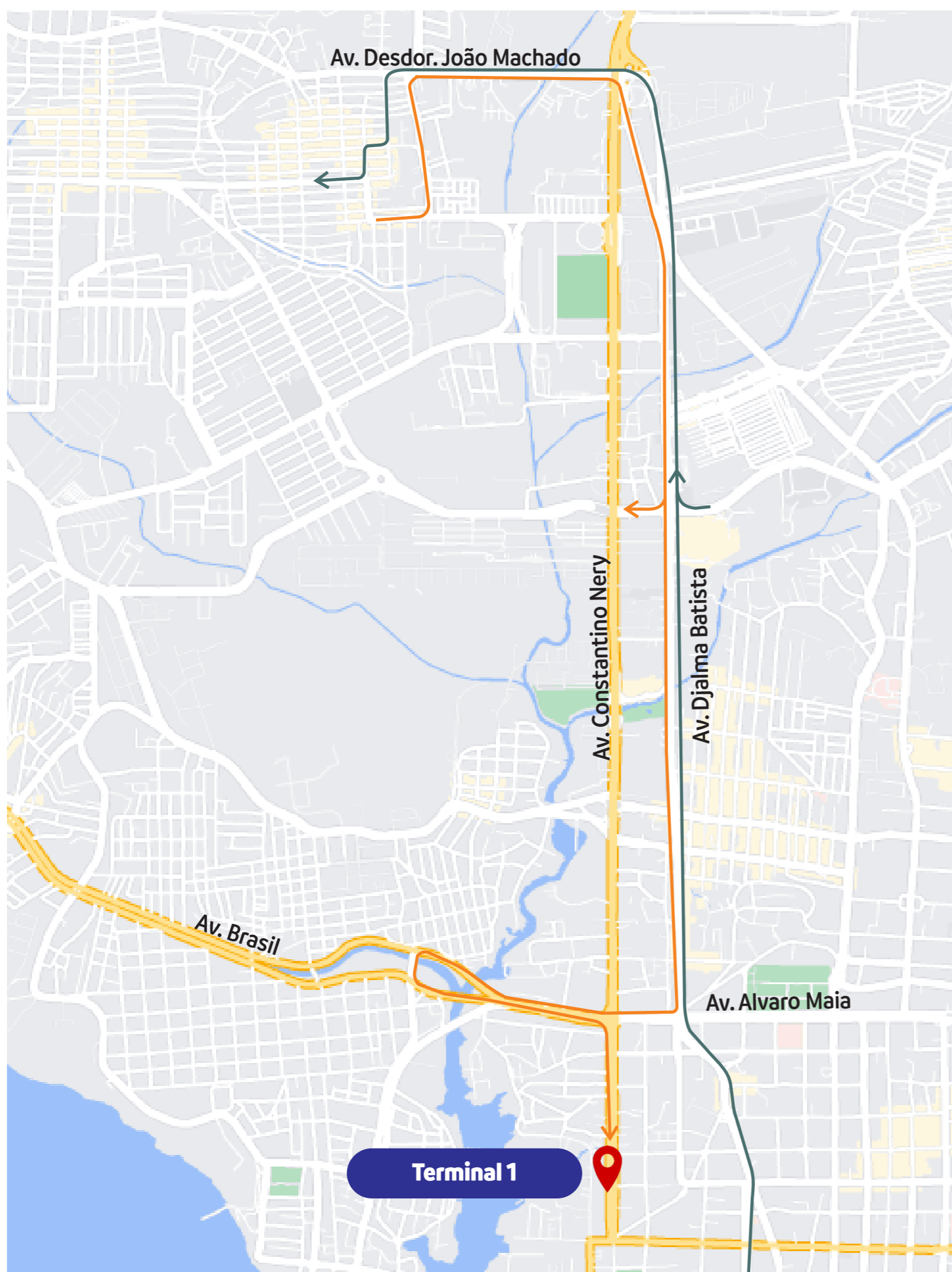
**011, 302, 305, 306, 319, 320, 321, 324, 330,
356, 430, 444, 454, 455, 500, 560, 640, 448**

→ BAIRRO/CENTRO

Ida: Normal até Av. Torquato Tapajós, Av. Djalma Batista, Av. Alvaro Maia, Av. Brasil, Av. Elvira Dantas, Av. Brasil, Av. Constantino Nery, Normal.

→ CENTRO/BAIRRO

Volta: Normal até Av. Getúlio Vargas, Av. Joaquim Nabuco, Av. Djalma Batista, Av. Torquato Tapajós, Normal.



DESVIO DE ITINERÁRIO



INTERDIÇÃO PARA MARCHA PARA JESUS 2024 10.08 - 13h às 19h | SÁBADO

213, 219, 227, (215 - IDA)

→ **BAIRRO/CENTRO**

Ida: Normal até Av. Loris Cordovil, R. Vivaldo Lima, Tv. dos Franceses, Desembargador João Machado, Av. Djalma Batista ou Av. Mario Ypiranga (215).

→ **CENTRO/BAIRRO**





Volta: Normal até Av. Djalma Batista, Av. Desdor. João Machado, Av. D, R. Criciúma (R.8), R. Profa. Rosa Gomes, R. Prof. Abilio Alencar, Normal.



DESVIO DE ITINERÁRIO



INTERDIÇÃO PARA MARCHA PARA JESUS 2024 10.08 - 13h às 19h | SÁBADO

-  **BAIRRO/CENTRO (540,652)**
Ida: Normal até Av. Darcy Vargas, Av. Dr. Theomario Pinto da Costa, Retorno na Rotatória das letras, Av. Dr. Themario Pinto, Av. Djalma Batista, Av. Alvaro Maia, Av. Brasil, Av. Elvira Dantas, Av. Brasil, Av. Constantino Nery, Normal.
-  **CENTRO/BAIRRO(540,652)**
Volta: Normal até Av. Getúlio Vargas, Av. Joaquim Nabuco, Av. Dj. Batista, Av. Torquato Tapajos, Normal.
-  **T4/ PONTA NEGRA (678)**
Ida: Normal até Av. Darcy Vargas, Av. Dr. Theomario P. da Costa, Av. Jacira Reis, Av. Rita Gama Barros, Av. Pedro Teixeira, Normal.
-  **T2/BAIRRO (118)**
Volta: Normal até Av. Darcy Vargas, Av. Dr. Theomário Pinto da Costa, Av. Darcy Vargas, Av. Djalma Batista, Av. João Valério, Av. São Jorge.



DESVIO DE ITINERÁRIO



INTERDIÇÃO PARA MARCHA PARA JESUS 2024 10.08 - 13h às 19h | SÁBADO

LINHAS: 010, 207, 214, 223, (215 - VOLTA)

→ **BAIRRO/CENTRO**

Ida: Normal até Av. Rua Paxiúbas, Rotatória das letras, Av. Dr. Themario Pinto, Av. Djalma Batista, Av. Alvaro Maia ou Av. Comendador Clementino.

→ **CENTRO/BAIRRO**

Ida: Normal até Av. Djalma Batista, (Alça de Acesso UEA), Av. Dr. Theomário Pinto, Av. Dom Pedro, Normal.



DESVIO DE ITINERÁRIO



INTERDIÇÃO PARA MARCHA PARA JESUS 2024 10.08 - 15h | SÁBADO

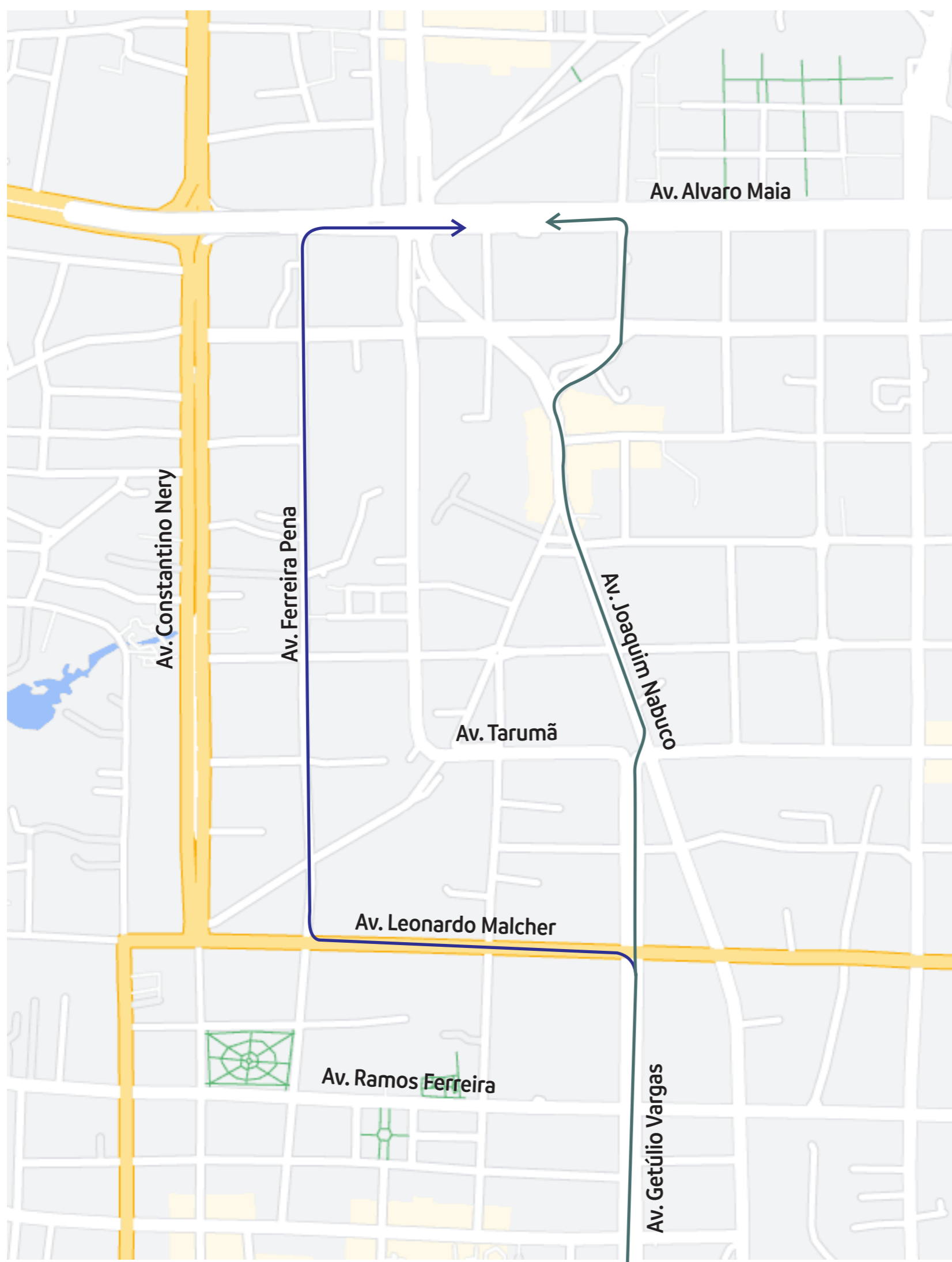
LINHAS DA AV. LEONARDO MALCHER

→ BAIRRO/CENTRO

Ida: Normal até Av. Leonardo Malcher, Av. Getúlio Vargas (Esquerda), Av. Ramos Ferreira, Av. Epaminondas, Normal.

→ SENTIDO ALVARO MAIA

Normal até Av. Leonardo Malcher, Av. Joaquim Nabuco, R. Joaquim Gonzaga, Av. Alvaro Maia, Itinerário Normal.



DESVIO DE ITINERÁRIO



INTERDIÇÃO PARA MARCHA PARA JESUS 2024 10.08 - 12 - 16h | SÁBADO

LINHAS DA PRAÇA DA SAUDADE

→ LINHA 100

Normal até Av. Leonardo Malcher, Av. Joaquim Nabuco, R. Joaquim Gonzaga, Av. Alvaro Maia, Itinerário Normal.

→ LINHAS 116, 125, 541, 623

Normal até Av. Leonardo Malcher, Av. Ferreira Pena, Av. Alvaro Maia, Normal.

Obs.: As linhas da Praça da Saudade e linhas que retornam na Praça da Saudade, passarão a operar até o Terminal da Matriz no período de 12h - 16h.

DESVIO DE ITINERÁRIO



INTERDIÇÃO PARA MARCHA PARA JESUS 2024

10.08 - 13h às 19h | SÁBADO

LINHAS DA AV. SÃO JORGE

→ **BAIRRO/CENTRO**

Normal até a Av. São Jorge, Rua Emilio Ruas, Rua Barão do Rio Branco, Rua Amaral dos Santos, Av. Brasil, Retorno no Centro de Convivência, Av. Brasil, Av. Álvaro Maia, Av. Const. Nery (T1), Normal.

→ **CENTRO/BAIRRO**

Itinerário Normal até a Av. Álvaro Maia, Av. Brasil, Rua Amaral dos Santos, Rua Vicente Torres Reis, Rua Emilio Ruas, Av. São Jorge, Normal.



DESVIO DE ITINERÁRIO



INTERDIÇÃO PARA MARCHA PARA JESUS 2024 10.08 - 13h às 19h | SÁBADO

A200, A204, A222

→ **BAIRRO/CENTRO**

Normal até a Av. Pedro Teixeira, Rua Paxiúbas, Av. Dr. Theomario Pinto, Retorno Rotatória das Letras, Av. Jacira Reis, Rua Guanapuris (Ant. Ipase), Av. Compensa, Av. São Jorge, Rua Emilio Ruas, Rua Barão do Rio Branco, Rua Amaral dos Santos, Av. Brasil, Retorno no Centro de Convivência, Av. Álvaro Maia, T1.

→ **CENTRO/BAIRRO**

T1, Av. Epaminondas, Term. Praça da Matriz, Av. Getúlio Vargas, Av. Joaquim Nabuco, Praça Sts. Dumont, Av. Joaquim Gonzaga, Av. Álvaro Maia, Av. Brasil, Rua Amaral dos Santos, Rua Edna Pereira, Rua Vicente Torres Reis, Rua Emilio Ruas, Av. São Jorge, Av. Jacira Reis, Retorno Rotatória das Letras, Rua Paxiúbas, Av. Dom Pedro, Itinerário normal.

Terminal 1

IMMU
Mobilidade Urbana

Prefeitura de
Manaus
Rua Urucará, N° 1180 – Cachoerinha, Manaus
CEP: 69065-180



DESVIO DE ITINERÁRIO



INTERDIÇÃO PARA MARCHA PARA JESUS 2024 10.08 - 13h às 19h | SÁBADO

A036

→ **BAIRRO/CENTRO**

Normal até a Av. Coronel Teixeira, Rua Guanapuris (Ant. Ipase), Av. Compensa, Av. São Jorge, Rua Emilio Ruas, Rua Barão do Rio Branco, Rua Amaral dos Santos, Av. Brasil, Retorno no Centro de Convivência, Av. Álvaro Maia, T1.

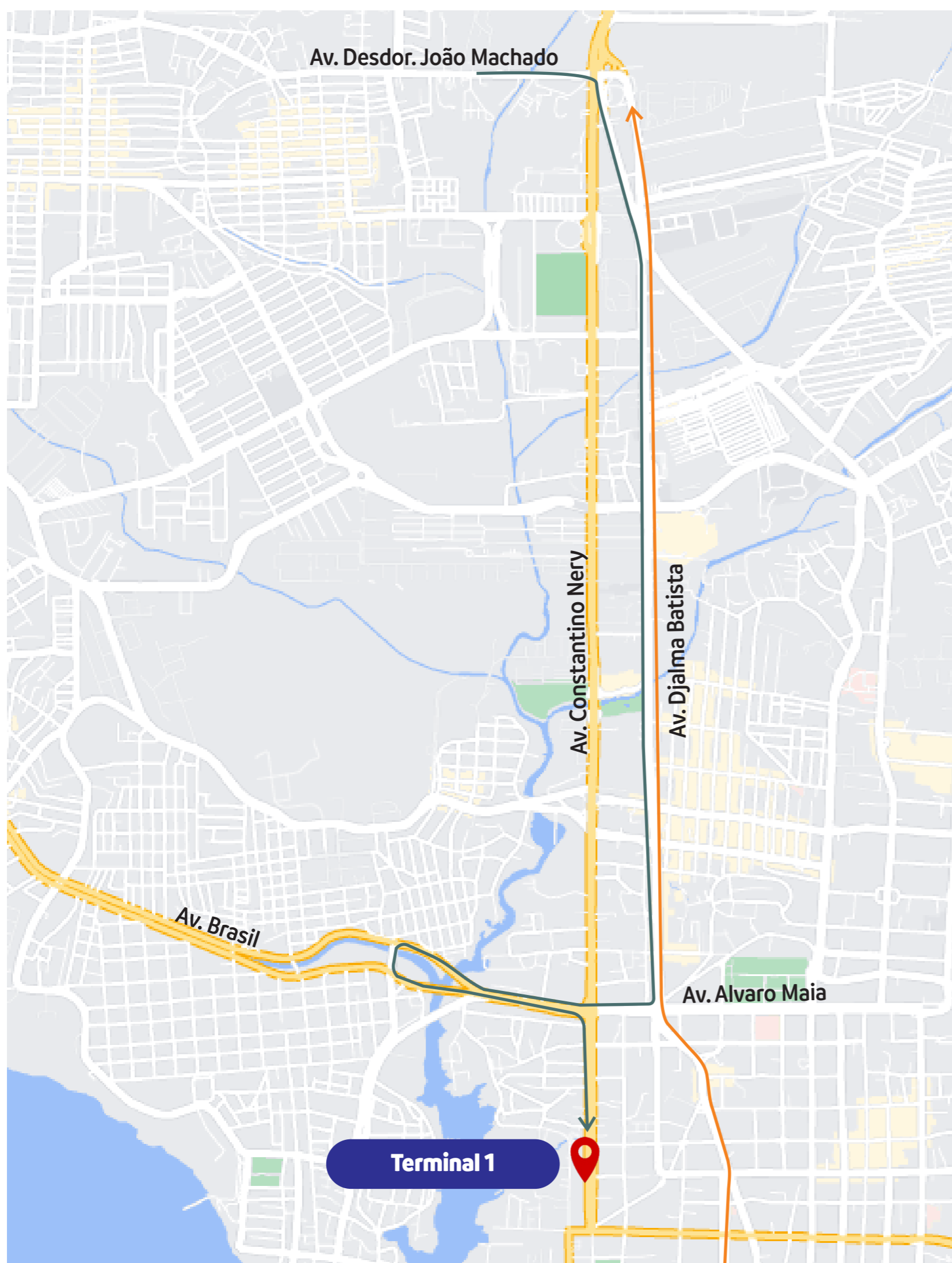
→ **CENTRO/BAIRRO**

T1, Av. Epaminondas, Term. Praça da Matriz, Av. Getúlio Vargas, Av. Joaquim Nabuco, Praça Sts. Dumont, Av. Joaquim Gonzaga, Av. Álvaro Maia, Av. Brasil, Rua Amaral dos Santos, Rua Edna Pereira, Rua Vicente Torres Reis, Rua Emilio Ruas, Av. São Jorge, Normal

Terminal 1

IMMU
Mobilidade Urbana

Prefeitura de
Manaus
Rua Urucará, N° 1180 – Cechoerinha, Manaus
CEP: 69065-180



DESVIO DE ITINERÁRIO



INTERDIÇÃO PARA MARCHA PARA JESUS 2024 10.08 - 13h às 19h | SÁBADO

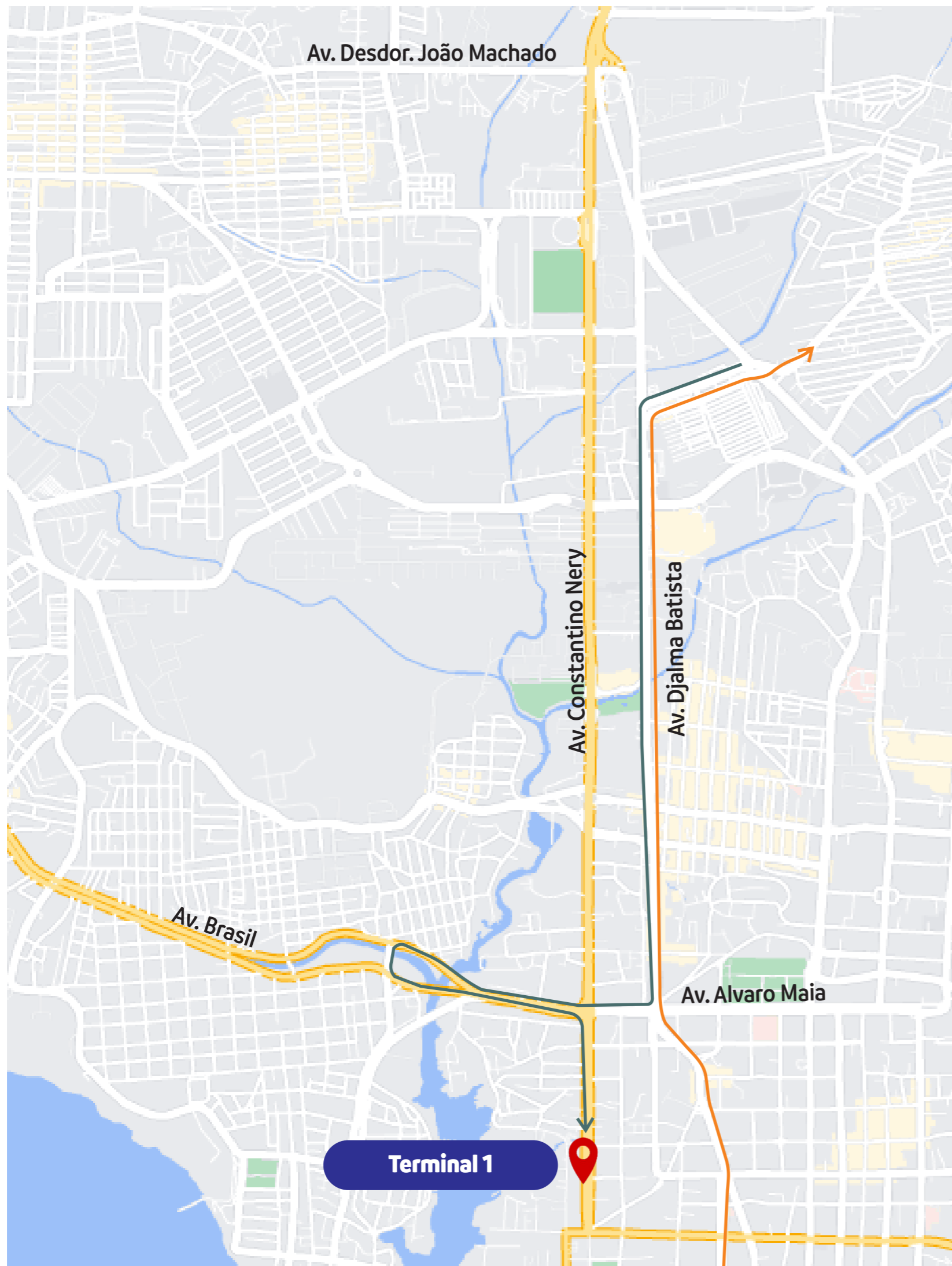
A202, A206 E A225

→ **BAIRRO/CENTRO**

Ida: Normal até Av. Torquato Tapajós, Av. Djalma Batista, Av. Alvaro Maia, Av. Brasil, Av. Elvira Dantas, Av. Brasil, Av. Constantino Nery, Normal.

→ **CENTRO/BAIRRO**

Volta: Normal até Av. Getúlio Vargas, Av. Joaquim Nabuco, Av. Dj.Batista, Av. Torquato Tapajos, Normal.



DESVIO DE ITINERÁRIO



INTERDIÇÃO PARA MARCHA PARA JESUS 2024 10.08 - 13h às 19h | SÁBADO

A402, A407 E 654

→ **BAIRRO/CENTRO**

Ida: Normal até Av. Djalma Batista, Av. Alvaro Maia, Av. Brasil, Av. Elvira Dantas, Av. Brasil, Av. Constantino Nery, Normal.

→ **CENTRO/BAIRRO**

Volta: Normal até Av. Getúlio Vargas, Av. Joaquim Nabuco, Av. Djalma Batista, R. Jorge Veiga, Av. Gabriel Corrêa Pedrosa, Normal